

**PROJEKT WYKONAWCZY**  
**ARCHITEKTONICZNO-KONSTRUKCYJNY**

Nazwa zamierzenia: **Projekt przebudowy chodnika przed wejściem głównym do budynku Sądu Rejonowego w Ropczycach**

Adres: **ul. Słowackiego 7, 39-100 Ropczyce, działka nr ewid: 1064, 1070/4**

Kategoria obiektu: **Kategoria IV – elementy dróg publicznych**

Identyfikator działki: **181503\_4.0001.1064, 181503\_4.0001.1070/4**

Inwestor: **Sąd okręgowy w Rzeszowie  
Plac Śreniawitów 3,  
35-959 Rzeszów**

Projektował:

imię i nazwisko	branża	specjalność	nr upr.	podpis
Projektant wiodący	archit.	archit.	16/PKOKK/ 2016	
mgr inż. arch. Aleksandra Bartnik				

Przeworsk, wrzesień 2025 r.

## SPIS TREŚCI

1. Strona tytułowa	str. 1
2. Spis treści	str. 2
3. Opis projektu wykonawczego	str. 3-5
4. Szkic sytuacyjny	str. 6
5. Rzut	str. 7
6. Przekroje	str. 8

## OPIS WYKONAWCZY ARCHITEKTONICZNO-KONSTRUKCYJNY

Nazwa zamierzenia: **Projekt przebudowy chodnika przed wejściem głównym do budynku Sądu Rejonowego w Ropczycach**

Adres: **ul. Słowackiego 7, 39-100 Ropczyce, działka nr ewid: 1064, 1070/4**

Kategoria obiektu: **Kategoria IV – elementy dróg publicznych**

Identyfikator działki: **181503\_4.0001.1064, 181503\_4.0001.1070/4**

Inwestor: **Sąd Okręgowy w Rzeszowie  
Plac Śreniawitów 3,  
35-959 Rzeszów**

### **1. Zamierzenie budowlane**

Przedmiotem zamierzenia budowlanego jest zniwelowanie progu przed wejściem głównym do budynku Sądu Rejonowego w Ropczycach poprzez rozebranie i ponowne ułożenie kostki brukowej chodnika z uwzględnieniem odpowiedniego spadku. Budynek Sądu Rejonowego zlokalizowany jest w Ropczycach przy ul. Słowackiego 7 na działce nr ewid: 1064. Projektowane roboty zlokalizowane są na dz. nr ewid: 1064 oraz 1070/4, po południowej stronie budynku.

Obiekt objęty opracowaniem zaliczony do kategorii obiektu budowlanego zgodnie z prawem budowlanym: **IV – elementy dróg publicznych.**

### **2. Rozwiązania konstrukcyjne obiektu budowlanego**

Przedmiotowy obiekt to chodnik znajdujący się przed wejściem głównym do budynku Sądu Rejonowego w Ropczycach.

Chodnik zbudowany jest z kostki kamiennej. Posiada spadek w kierunku jezdni wynoszący 6,8%. Dzięki temu nie posiada uskoku na jezdnię. W tym przypadku jednak występuje próg przy wejściu do budynku o wysokości 8 cm. Aby go zniwelować projektuje się podniesienie chodnika do poziomu progu oraz nadanie mu 2% spadku w stronę jezdni. W związku z tym powstaje krawężnik o wysokości 13-18 cm względem jezdni. Z racji likwidacji wjazdu na chodnik projektuje się dodatkowo przebudowę chodnika przy miejscu parkingowym dla osób niepełnosprawnych tworząc nowy wjazd na chodnik.

Zakres inwestycji obejmuje przebudowę istniejącego chodnika poprzez:

- rozebranie istniejącej kostki,
- likwidację istniejącej podbudowy,
- zastosowanie nowej podbudowy nadając jej nowy spadek
- ułożenie wcześniej rozebranej kostki.

Łączna powierzchnia chodnika przeznaczona do przebudowy to 13,26 m<sup>2</sup>.

### **3. Szkic sytuacyjny**

Przebudowywany chodnik znajduje się przed wejściem głównym do budynku Sądu Rejonowego w Ropczycach po jego południowej stronie. Budynek znajduje się w centralnej części miasta Ropczyce przy ul. Słowackiego 7 na dz. nr ewid: 1064. Części chodnika objęte przebudową znajdują się na działce nr ewid: 1064 oraz na działce drogowej nr ewid: 1070/4.

### **4. Zakres robót**

#### **4.1 Roboty rozbiórkowe**

Projektuje się rozebranie kostki:

- w miejscu przed wejściem głównym do budynku Sądu Rejonowego: Rozebrany materiał należy oczyścić i zachować. Następnie należy usunąć istniejącą podbudowę i ją zutylizować. W obrębie przebudowywanego chodnika należy również zlikwidować istniejący krawężnik. Powierzchnia przebudowywanej części chodnika przy wejściu do budynku wynosi ok. 8,68 m<sup>2</sup> (7,69 m<sup>2</sup> na dz. nr ewid: 1064, 0,99m<sup>2</sup> na dz. nr ewid: 1070/4).

- obok miejsca parkingowego dla niepełnosprawnych: Rozebrany materiał należy oczyścić i zachować. Następnie należy usunąć istniejącą podbudowę i ją zutylizować. W obrębie przebudowywanego chodnika należy również zlikwidować istniejący krawężnik. Powierzchnia przebudowywanej części chodnika przy wejściu do budynku wynosi 4,58 m<sup>2</sup> (całość zlokalizowana na dz. nr ewid: 1070/4).

#### **4.2 Ponowne ułożenie kostki**

Projektuje się ponowne ułożenie kostki:

- w miejscu przed wejściem głównym do budynku Sądu Rejonowego: w miejscu usuniętej podbudowy należy zastosować podsypkę piaskowo-cementową o minimalnej grubości 4 cm. Należy ją wyprofilować w taki sposób, aby przy zachowaniu minimalnej wymaganej grubości pochylenie podłużne chodnika wynosiło max. 6%, a poprzeczne max. 2% - zgodnie z rysunkami projektu wykonawczego. Na podsypce należy ułożyć wcześniej rozebraną i oczyszczoną kostkę kamienną. Należy zastosować krawężnik betonowy 12x25 cm na podsypce cementowo-piaskowej o gr. 5 cm i na ławie betonowej z oporem z betonu C16/20. Wysokość krawężnika względem poziomu jezdni powinna wynosić 13-19 cm. Powierzchnia części chodnika znajdującej się przed wejściem głównym do budynku Sądu Rejonowego przeznaczonej do przebudowy wynosi 8,68 m<sup>2</sup>.

- obok miejsca parkingowego dla niepełnosprawnych: w miejscu usuniętej podbudowy należy zastosować podsypkę piaskowo-cementową o grubości min. 4 cm zapewniając spadek w kierunku jezdni wynoszący 2,5% - według rysunków projektu wykonawczego. Na podsypce należy ułożyć wcześniej rozebraną i oczyszczoną kostkę kamienną. Należy zastosować krawężnik betonowy 12x25 cm na podsypce cementowo-piaskowej o gr. 5 cm i na ławie betonowej z oporem z betonu C16/20. Wysokość krawężnika powinna być zrównana z poziomem jezdni aby ułatwić wjazd na chodnik osobom z niepełnosprawnością. Powierzchnia części chodnika znajdującej się obok miejsca parkingowego dla niepełnosprawnych, przeznaczonej do przebudowy wynosi 4,58 m<sup>2</sup>.

## **5. Uwagi końcowe dla projektowanych robót budowlanych**

Materiały budowlane powinny posiadać atesty Instytutu Techniki Budowlanej dopuszczające ich stosowania w budownictwie. Roboty budowlane i rzemieślnicze wykonać zgodnie z zasadami sztuki budowlanej oraz obowiązującymi normami.

Przy prowadzeniu robót budowlanych przestrzegać przepisów BHP.

Prace budowlane prowadzić pod nadzorem osoby posiadającej uprawnienia budowlane.

Teren robót wygrodzić na czas wykonywania prac budowlanych.

Projektował:

Mapa zasadnicza  
Skala 1:500

Województwo: podkarpackie  
Powiat: ropczycko-sędziszowski  
Jednostka ewidencyjna: ROPCZYCE-MIEJSKA  
Identyfikator jednostki: 1815034  
Obręb: Ropczyce  
Numer obrębu: 0001

SZKIC SYTUACYJNY  
skala 1:500

Nazwa zamierzenia: Projekt przebudowy chodnika przed wejściem głównym do budynku Sądu Rejonowego w Ropczycach

Adres: ul. Słowackiego 7, 39-100 Ropczyce, działka nr ewid: 1064, 1070/4

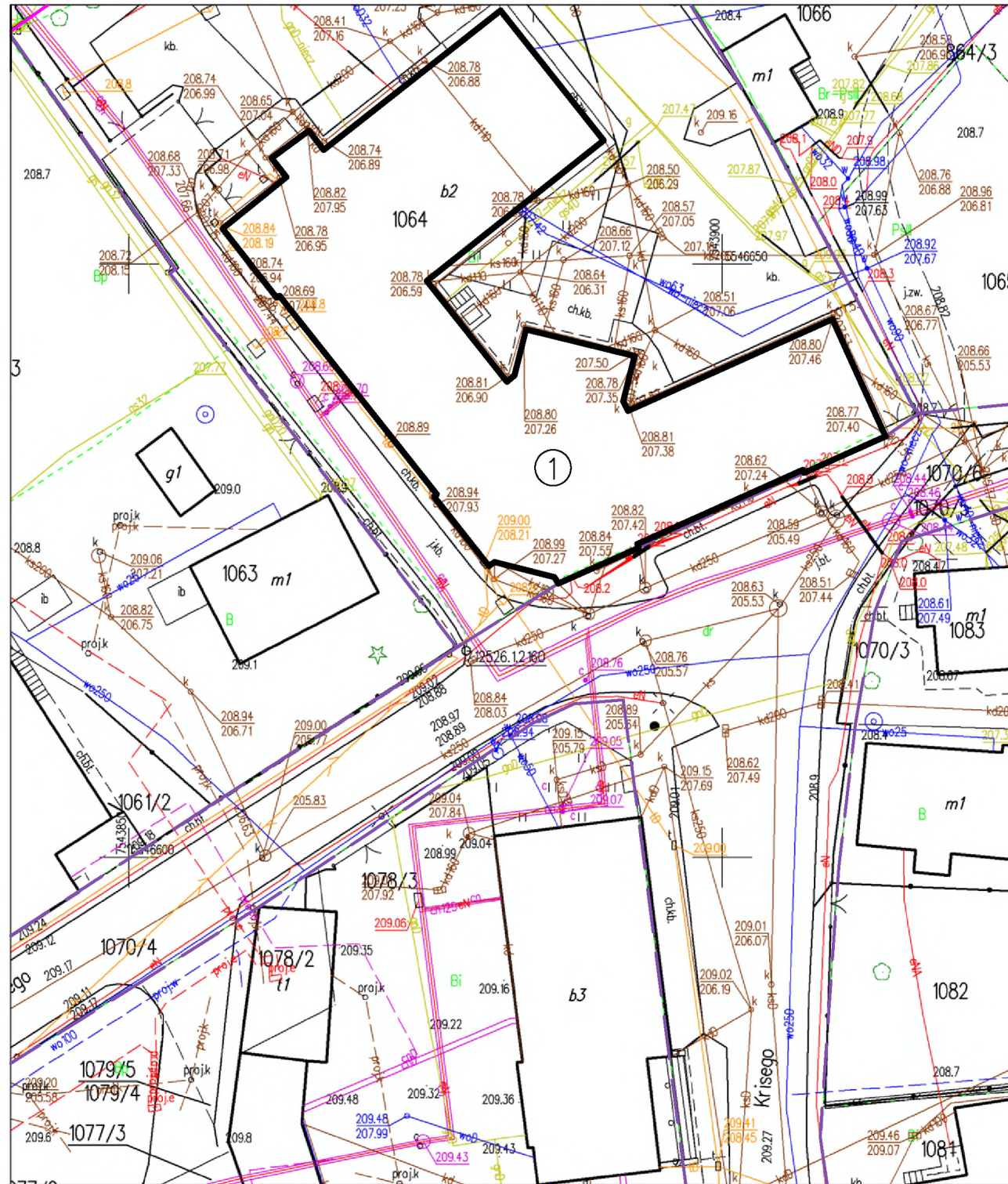
Identyfikator działki: 181503\_4.0001.1064,  
181503\_4.0001.1070/4

Inwestor: Sąd Okręgowy w Rzeszowie  
Plac Śreniawitów 3,  
35-959 Rzeszów

LEGENDA:

① Budynek Sądu Rejonowego

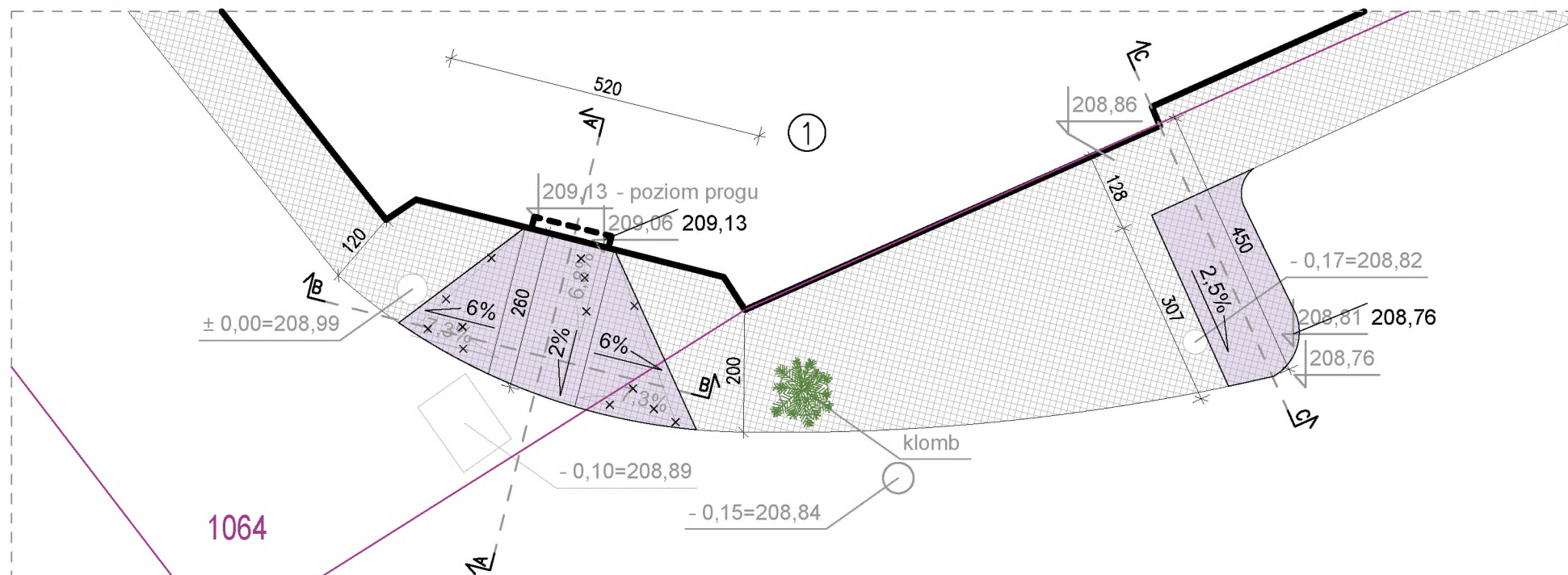
— Granice działek objętych opracowaniem



ID weryfikacji: 142848-16204970 (na stronie: <https://spropczyce.geoportal2.pl/map/osrodek/weryfikacja.php>)  
Dokument wygenerowany automatycznie dnia: 25.08.2025 r. Wniosek: WG-WGO.6642.3573.2025  
Niniejsza mapa nie może służyć do celów projektowych.

<b>SAN-PROJ</b>		<b>"SAN-PROJ" Usługi Projektowe</b>		
		<b>Janusz Kalamarz</b>		
TEMAT: Projekt przebudowy chodnika przed wejściem głównym do budynku Sądu Rejonowego w Ropczycach				
ADRES: ul. Słowackiego 7, 39-100 Ropczyce				
OBIEKTU: działka nr ewid: 1064, 1070/4				
TREŚĆ RYSUNKU: SZKIC SYTUACYJNY				
imię i nazwisko specj. nr upr.			podpis	NUMER RYSUNKU
PROJEKTOWAŁ: mgr inż. arch. Aleksandra Bartnik archit. 16/PKOKK/2016				SZ1
OPRACOWAŁ: mgr inż. arch. Klaudia Kazura				
STADIUM	DATA	BRANŻA		SKALA
PW	09-2025	architektoniczna		1:500


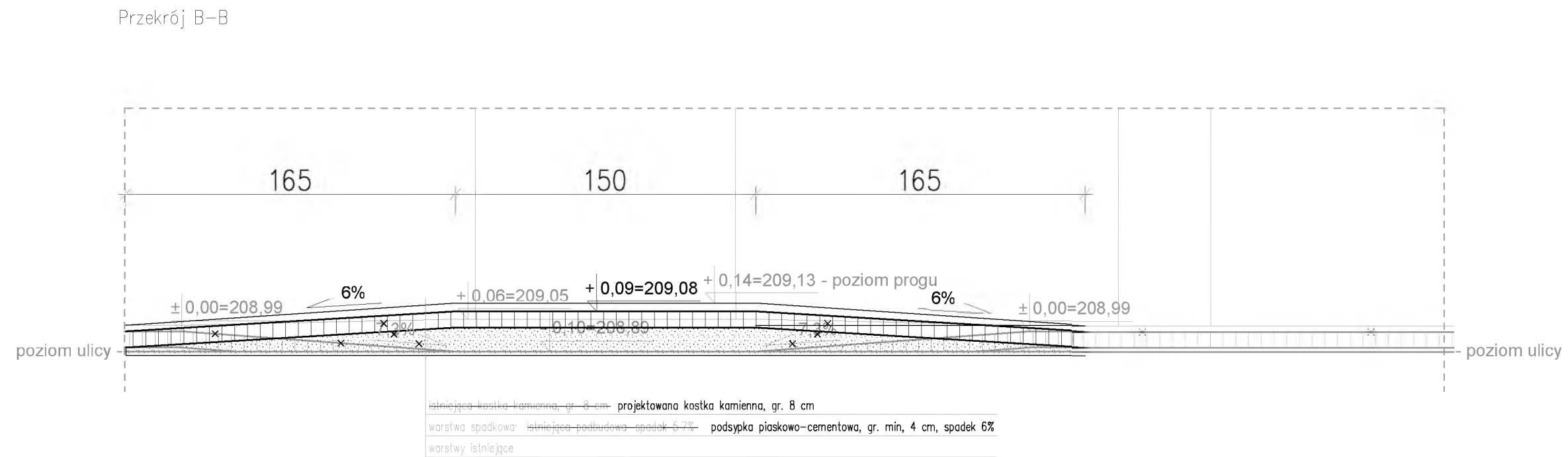
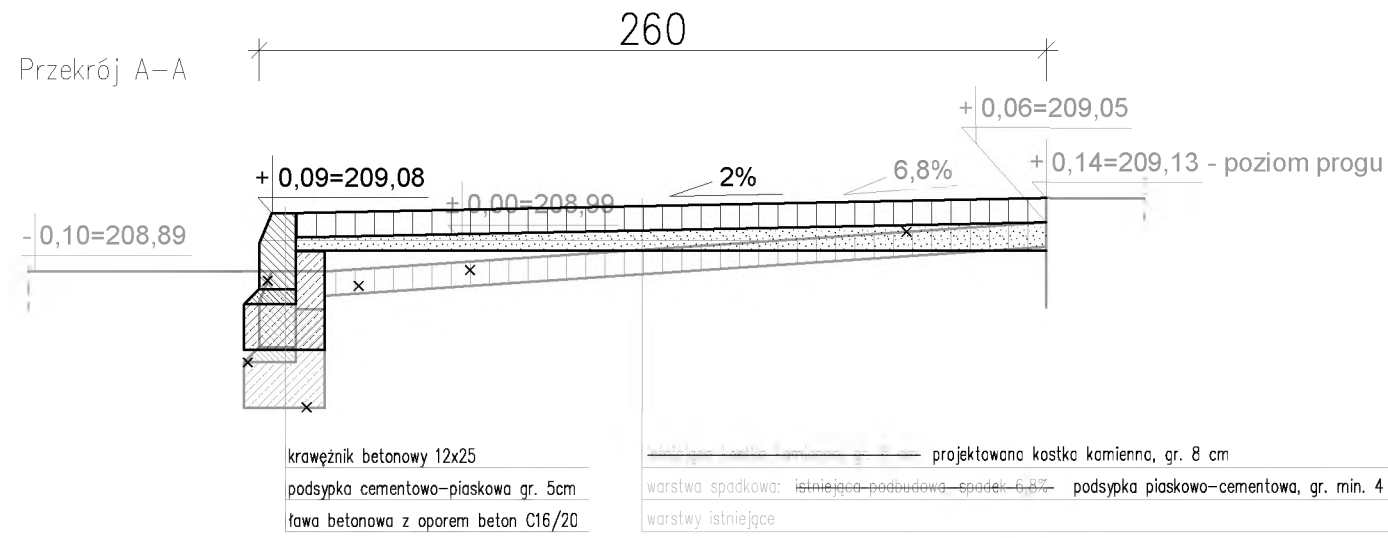
RZUT  
skala 1:100



LEGENDA:

- 1 Budynek Sądu Rejonowego
- 1064 Granice działek objętych opracowaniem
- 1070/4
- istniejąca nawierzchnia z kostki kamiennej
- nawierzchnia z kostki kamiennej (część przebudowywana)
- elementy istniejące
- elementy projektowane
- x - x - elementy istniejące przeznaczone do likwidacji

<b>SAN PROJ</b>		<b>"SAN-PROJ" Usługi Projektowe Janusz Kalamarz</b>	
TEMAT: Projekt przebudowy chodnika przed wejściem głównym do budynku Sądu Rejonowego w Ropczycach			
ADRES: ul. Słowackiego 7, 39-100 Ropczyce		OBIEKTU: działki nr ewid: 1064, 1070/4	
TREŚĆ RYSUNKU: RZUT			
imię i nazwisko specj. nr upr.		podpis	NUMER RYSUNKU
PROJEKTOWAŁ: mgr inż. arch. Aleksandra Bartnik archit. 16/PKOKK/2016			1
OPRACOWAŁ: mgr inż. arch. Klaudia Kazura			
STADIUM	DATA	BRANŻA	SKALA
PW	09-2025	architektoniczna	1:100



LEGENDA:

- — elementy projektowane
- — elementy istniejące
- × × — elementy istniejące przeznaczone do likwidacji

<b>SAN-PROJ</b>		<b>"SAN-PROJ" Usługi Projektowe</b>		
<b>PROJ</b>		<b>Janusz Kalamarz</b>		
TEMAT: Projekt przebudowy chodnika przed wejściem głównym do budynku Sądu Rejonowego w Ropczycach				
ADRES: ul. Stowackiego 7, 39-100 Ropczyce				
OBIEKTU: działki nr ewid: 1064, 1070/4				
TREŚĆ RYSUNKU: PRZEKROJE				
imię i nazwisko		specj. nr upr.		NUMER RYSUNKU
mgr inż. arch. Aleksandra Bartnik archit. 16/PKOKK/2016		podpis		2
OPRACOWAŁ: mgr inż. arch. Klaudia Kazura				
STADIUM	DATA	BRANŻA	SKALA	
PW	09-2025	architektoniczna	1:25	